

## نبرد ایالات متحده امریکا و نیرو های پاسبان صلح افغانستان در برابر هراس افگنان

مقاله سوم



الحاج عبدالواحد سیدی

استقلال جویی ملی یکی از مهمترین مشکلات عاطفی و کشمکش های سیاسی عصر ما را تشکیل داده است، که علت ناتوانیهای حکومت دوکتور نجیب الله را بعد از فوپاشی شوروی و اخراج نیروهای نظامی شان در افغانستان تشکیل میدهد

### 3-1-1. خاتمه نبرد امریکا و یارانش بر ضد هراس افگنی در افغانستان

سال 2001 نقطه عطفی بود در برابر نیت امریکا بخاطر ریشه کن ساختن ساز مانهای ترورستی و دولت های حمایه گر آنها .

چرا؟

بخاطر حملات یازدهم سپتمبر

کمی هم به سانحه یازده سپتمبر می پردازیم:

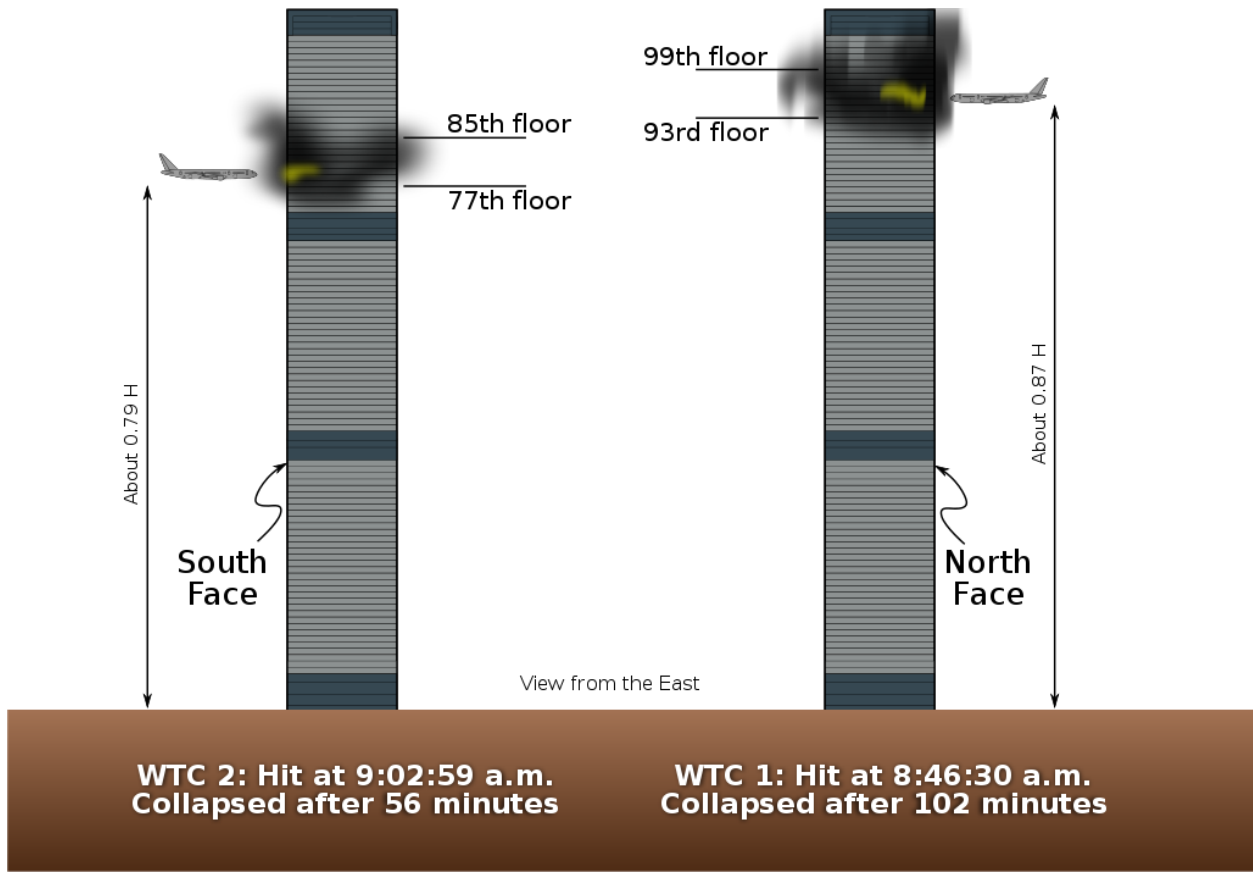
این حملات، عبارت است از سلسله‌ای از حملات انتحاری ای که در یازده سپتمبر (2001)، برابر با ۲۰ شهریور ۱۳۸۰ هجری خورشیدی به دست گروه تروریستی القاعده در خاک ایالات متحده امریکا، انجام شد. [1] که سبب اصلی جنگ ایالات متحده در افغانستان برای گرفتن انتقام از القاعده و طالبان می‌باشد. در صبح آن روز، ۱۹ تن از اعضای القاعده، چهار هواپیمای تجاری - مسافری را ربودند [2] هواپیماربایان، دو هواپیما را در فاصله‌های زمانی گوناگون تماماً به برج‌های دوقلوی مرکز تجارت جهانی در شهر نیویارک زدند. در نتیجه این دو برخورد، همه مسافران به همراه عده بسیاری که در ساختمان‌ها حضور داشتند، کشته شدند. هر دو ساختمان، پس از دو ساعت به طور کامل ویران شدند و آسیب‌های زیادی به ساختمان‌های پیرامون زدند. گروه هواپیما ربایان، هواپیمای سوم را به پنتاگون واقع در *ارلینگتون* در ورجینیا زدند. هواپیمای چهارم اما در زمینی نزدیک *شنکسویل*، در ایالت پنسلوانیا، سرنگون شد. این در حالی بود که شماری از مسافران و خدمه پرواز پیش از سرنگونی هواپیما، تلاش کرده بودند تا کنترل هواپیما را که هواپیماربایان آن را به سمت واشنگتن دی سی، هدایت می‌کردند، به دست بگیرند. اما هیچ‌کدام از مسافران این پرواز و سه پرواز دیگر زنده نماندند. کشته شدگان این حمله‌ها ۲،۹۷۴ تن بودند، که با در نظر گرفتن ۱۹ هواپیماربا در کل شمار کشته‌های این حمله‌ها به ۲،۹۹۳ تن می‌رسد. بیش‌تر کشته شدگان این حمله‌ها مردم عادی و شهروندان بودند، که ملیت آن‌ها از ۹۰ کشور گوناگون جهان بود.

چهار هواپیما که از فرودگاه‌های لوگان اینترنشنال، دالاس اینترنشنال و نیوارک به مقصد کالیفرنیا در پرواز بودند، دزدیده شدند. دو فروند به ساختمان‌های مرکز تجارت جهانی اصابت کردند، یک فروند با ساختمان پنتاگون برخورد کرد و دیگری در پنسلوانیا سقوط کرد. این هواپیما احتمالاً به قصد تخریب ساختمان کاخ سفید ر بوده شده بود. در ذیل محل اصابت دو هواپیما را می‌بینید:

---

<sup>1</sup> Bin Laden claims responsibility for 9/11". CBC News. October 29, 2004. Retrieved January 11, 2009. "al-Qaeda leader Osama bin Laden appeared in a new message aired on an Arabic TV station Friday night, for the first time claiming direct responsibility for the 2001 attacks against the United States."

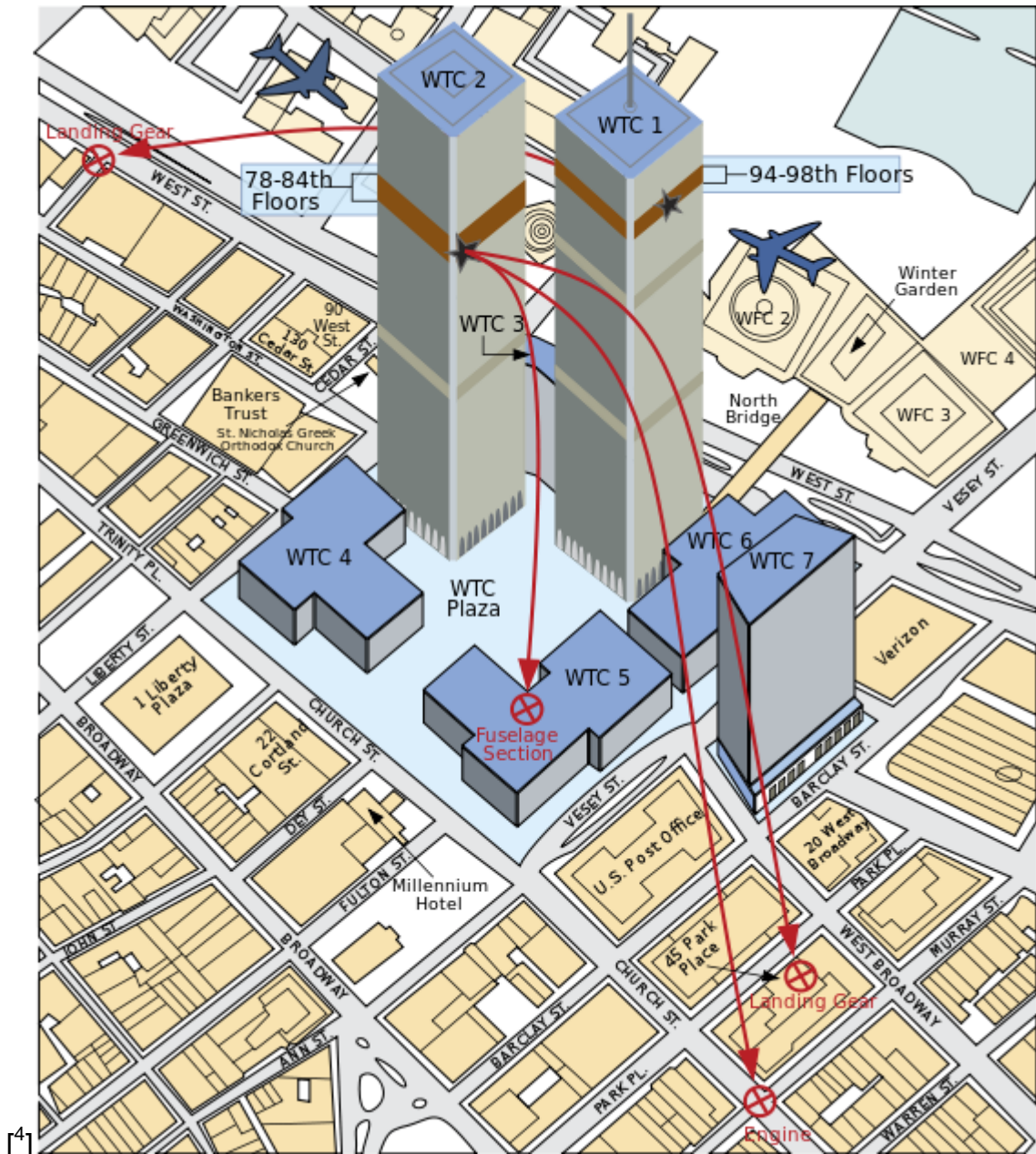
<sup>2</sup> Security Council Condemns, 'In Strongest Terms', Terrorist Attacks on the United States». United Nations



[3]

تصویر دوم

<sup>3</sup> اثر شخصی - MesserWoland توسط «World Trade Center 9-11 Attacks Illustration with Vertical Impact Locations» based on Image: World Trade Center 9-11 Attacks Illustration with Horizontal Impact Locations.jpg originally from [1]. - به وسیله ویکی انبار CC BY-SA 3.0 تحت پروانه [1]. [http://commons.wikimedia.org/wiki/File:World\\_Trade\\_Center\\_9-11\\_Attacks\\_Illustration\\_with\\_Vertical\\_Impact\\_Locations.svg#/media/File:World\\_Trade\\_Center\\_9-11\\_Attacks\\_Illustration\\_with\\_Vertical\\_Impact\\_Locations.svg](http://commons.wikimedia.org/wiki/File:World_Trade_Center_9-11_Attacks_Illustration_with_Vertical_Impact_Locations.svg#/media/File:World_Trade_Center_9-11_Attacks_Illustration_with_Vertical_Impact_Locations.svg)




<sup>4</sup> «World Trade Center, NY - 2001-09-11 - Debris Impact Areas» calm (talk) - Own work. Derived from File:911 - FEMA - Areas debris impact (graphic).png by Therese McAllister, Jonathan Barnett, John Gross, Ronald Hamburger, Jon Magnuson of the Federal Emergency Management Agency (FEMA) of the United States Department of Homeland Security. As a work of the United States government, it was released to the public domain. It can be located on page 6 of this FEMA study. این گرافیک برداری با اینکاسکیپ ساخته شده‌است. این اسویجی در را Help:Inkscape با تعدادی امکانات اضافی ذخیره شده‌است. لطفاً قبل از ویرایش آن با نرم‌افزارهای دیگر Inkscape قالب به وسیله ویکی‌انبار CC BY-SA 3.0 این نگاره گرافیک برداری با ادوبی ایلاستریتور ساخته شده‌است. .. تحت پروانه:Optimized بخوانید [http://commons.wikimedia.org/wiki/File:World\\_Trade\\_Center,\\_NY\\_-\\_2001-09-11\\_-\\_Debris\\_Impact\\_Areas.svg#/media/File:World\\_Trade\\_Center,\\_NY\\_-\\_2001-09-11\\_-\\_Debris\\_Impact\\_Areas.svg](http://commons.wikimedia.org/wiki/File:World_Trade_Center,_NY_-_2001-09-11_-_Debris_Impact_Areas.svg#/media/File:World_Trade_Center,_NY_-_2001-09-11_-_Debris_Impact_Areas.svg)

## تصویر سوم حمله بر پنتاگون



[5]

تصویر بخش پایینی باقی‌مانده یکی از آسمان خراش‌های دوقولوی مرکز تجارت جهانی در شهر نیویورک. در نگاره یکی از کارکنان دیارتان آتش‌نشانی نیویورک دیده می‌شود.



[6]

<sup>5</sup> تحت پروانه مالکیت عمومی به وسیله [2]. - Dodd photo by Tech. Sgt. Cedric H. Rudi sill. توسط «Pentagon on 9.11 - 2» - ویکی‌انبار [http://commons.wikimedia.org/wiki/File:Pentagon\\_on\\_9.11\\_-\\_2.jpg#/media/File:Pentagon\\_on\\_9.11\\_-\\_2.jpg](http://commons.wikimedia.org/wiki/File:Pentagon_on_9.11_-_2.jpg#/media/File:Pentagon_on_9.11_-_2.jpg)

<sup>6</sup> تحت پروانه مالکیت عمومی به وسیله ویکی‌انبار «WTC-remnant higher» توسط Jim Watson - [http://www.news.navy.mil/view\\_single.asp?id=1465](http://www.news.navy.mil/view_single.asp?id=1465). - عمومی به وسیله ویکی‌انبار [http://commons.wikimedia.org/wiki/File:WTC-remnant\\_highres.jpg#/media/File:WTC-remnant\\_highres.jpg](http://commons.wikimedia.org/wiki/File:WTC-remnant_highres.jpg#/media/File:WTC-remnant_highres.jpg)





[7]



[8]

<sup>7</sup> «September 17 2001» توسط U.S. Navy photo by Chief Photographer's Mate Eric J. Tilford. - با Navy این نگاره توسط -  
 منتشر شده‌است. این برجست وضعیت حق تکثیر اثر ضمیمه شده را مشخص نمی‌کند. یک برجسپ معمولی 010917  
 Commons: Licensing مشاهده فرمایید. همچنان مورد نیاز است. را برای کسب اطلاعات  
 বাংলা | Deutsch | English | Espanola | euskara | فارسی | français | Italian | 日本語 | 한국어 | македонски | ཐའཇུག་ཡིག་ལྗོངས་ | Plattdüütsch | Nederlands |  
 polski | Portuguese | Truckee | 中文 | 中文（简体） | +/-.  
 - تحت پروانه مالکیت عمومی به وسیله ویکی‌انبار.  
<sup>8</sup> «September 11 Photo Montage» توسط UpstateNYer - اثر شخصی - derivative work of the following: File:WTC  
 smoking on 9-11.jpeg by Michael Furan on FlickrFile:DN-SD-03-11451.JPEG by the United State NavyFile:UA Flight  
 175 hits WTC south tower 9-11 edit.jpeg by TheMachineStops on FlickrFile:WTC-Fireman requests 10 more  
 colleaguesa.jpg by the US GovernmentFile:Flight93Engine.jpg by the US GovernmentFile:Video2 flight77  
 pentagon.png by the United States Department of Defense. - به وسیله ویکی‌انبار CC BY-SA 3.0 تحت پروانه.

با نشان دادن این تصاویر هولناک که عمق فاجعه یازدهم سپتمبر را نشان میدهد و اینکه چه بازتابی در اذعان و اندیشه جهانی داشته است صرف نظر میکنیم، زیرا این تصاویر خود بازتاب دهنده عمق فاجعه ایست که توسط هراس افگنان جهانی و همیاران شان در ایالات متحده به وقوع پیوست که میبایست تغییرات اساسی را در طرز برخورد با این گروه تبه کار باعث میگردد. در این مقاله که تا بحال عمق فاجعه یازده سپتمبر را به کمک بازتاب های ویکی پدیا و گروه گوگل خدمت تقدیم داشتم در زمینه میخوام ابعاد فجایی که در کشور ما افغانستان صورت گرفت روشنی اندازم

واکنش ایالات متحده به این حملات، شروع جنگ با تروریسم از حمله به افغانستان و براندازی طالبان از قدرت و بیرون راندن شان از حدود جغرافیایی افغانستان و راندن شان به پاکستان جایی که از همان نقطه آنها را جمع و جور و برای گرفتن قدرت دولتی در زمان بیل کلنتون سر و سامان بخشیده بودند، برکناری و خلع طالبان و تروریست های القاعده با شتاب و عجله آغاز گردید، و در همین عجله طرح «قانون میهن پرستی آمریکا» با همان عجله تصویب گردید. کشورهای بسیاری قوانین ضد تروریسم خود را تقویت کردند و اجرای آنها را گسترش دادند.

ولی افغانستان در این بازی چه بدست آورد؟

پایه ها و عواملی که باعث چشم پوشی از حقیقت های تلخی که این ملت را به سرایش نابودی می کشاند یکی هم حمله عجولانه ایالات متحده امریکا به افغانستان میباشد. این حملات که ظاهراً مردم افغانستان را از زیر ضربات جهل و تعصب طالبان بیرون کرد در حقیقت ما را به درد های بی درمان دیگری مبتلا نمود و مردم ما را توسط نواختن تازیانه های سوزنده ای از تعصبات بیهوده سیاسی، قومی و اجتماعی و صد ها سهل انگاری دیگر، از ارزش های ملی و بین المللی و چشم پوشی از واقعیت های عینی، دینی و قانونی کوششی نیز بود که در هنگامه توطئه جهانی ما را دائماً تفرقه از همدگر مان دور نگه داشته اند تا بازی خوبی در مسابقات تسلیحاتی، ضد جاسوسی منطوقی، و نفوذ پذیری منطوقی زمین های استراتژی یک نقطه وصل جنگها بین دو تمدن، دنیای مدرن و کشور های شرق خواب برده یا کشور های جنوب باشیم.

از آنجائیکه موجودیت آماده ستراتیژیک سرزمین ما در نیمه دوم قرن بیستم آستان تحولات ژرف تاریخی محسوب میشود و کشور شورا ها (روسیه شوروی) میخواستند از همین طریق خود شان را به آبهای گرم دریای هند برسانند و در خلیج بنگال بتوانند، مردم را شستشوی مغزی دهند، از همان یک قرن و نیم که دولت قیصر های روس تا بخارا و خیوا وسعت یافتند، خود شان را در برابر هند بریتانوی ساخت و ساز دادند که در این میدان بفرموده تاریخ نگاران افغانستان، دیوار حایلی بین هند بریتانوی و تزار های روسی کشیده شد ولی گاه گاه در پای این دیوار که ترکیبی از اقوام حاکم در پای آن استیلاگری میکردند و با بریتانیا پیمانهای مؤدت و با همی می بستند، جنگهای خونینی از نوع بریتانیایی تا تانگستان های پروان و نزار های زمینهای نزدیک به آمو، و گذشته از آن میدانهای خانه جنگی ها نیز از دامنه های سرحد ترکستان روسی تا به دشت های زمیندور و وادی کابل گسترش می یافت که گاه گاه باعث نسل کشی های گسترده ای در ابعاد تاریخ میگردد که بحثی است جدا گانه. ولی یک سلسله سوالهایی در ذهن باشندگان این مرز و بوم که رودخانه آمودریا خط فاصل بین این تمدنهای با هم مختلط را در طول تاریخ ترسیم نموده و حتی بلندی سخره های مسلسل کوههای هندو کش و بابا و وادی های دشوار گذار و برف گیر بدخشان هم نتوانسته بود، مردم این میدان زیستی را از هم متفرق و یا دور از هم قرار دهند. ولی دستهایی در ظرف دوصد سال بیش و کم برای تفوق و تفرق بین مردم دست بکار شدند و باز همان اندیشه هایی که معمولاً بعد از ختم جنگ ها به سراغ می آیند اینبار نیز ما را راحت نگذاشت و در کوی و برزن بر ضد یکدیگر خواستند عربده و دغدغه ایجاد کنند و بنام زبان مسلط و مذهب مسلط سایر

ساکنین را ضعیف و خوارو برده سازند. از این گیر و دارو بوی مشمئزکننده آن نفرت ایجاد گردد تا آب در آسیاب دشمن (پاکستان) فرو افتد.

ضرورتاً لازم است به این سوالهای بی پاسخ که به آن مواجه هستیم پاسخ گفته شود که: **ما در کجای تاریخ قرار داریم؟**

1. گذشته ما از کجا آغاز یافته است؟
2. چرا افغانستان در گذر گاه تاریخ همواره مورد امواج خورد کننده از بحرانها قرار گرفته است؟
3. چرا ما عقب مانده، فقیر و جنگ زده هستیم؟
4. چرا جامعه جهانی در بابر اعمال ضد انسانی ایکه توسط عمال همسایه های مان مستقیم و غیر مستقیم و توسط هراس افکنان شناخته شده و شناخته نشده که هر روز امنیت این کشور را با قتل و کشتار های بیرحمانه زیر سوال می برند انگیزه ای ندارد و شورای امنیت آنرا نادیده می گیرد؟
5. چرا باید شورای امنیت در بند چند کشور مهیل جهان که خواستند هرچه را به جهان تحمیل کنند میباشند. در این صورت این شورا چه دردی را دوا خواهد کرد؟
6. هنوز صد ها بحث و سوال در مورد روشنی بخشیدن به تاریکی هویت ملی ما وجود دارد که شور بختانه حتی زعمای کشور نیز با ایراداتی سایه تاریک های آن را بیشتر ظلمانی ساخته اند.

برای یافتن جوابات قانع کننده به این نتیجه می رسیم که عرصه را برای پژوهشگران تنگتر و پر فشار تر میسازد.

روان شاد میر غلام محمد غبار در اثر علمی پژوهشی خویش «**جغرافیای تاریخی**» خویش مینگارد:

مسایلی در جغرافیای کشور ما مطرح است که کار پژوهشگران این عرصه را دشوار میسازد، و آن مشخص نبودن عده ای از محلات جغرافیایی در طول تاریخ امریست دشوار که کار محققین را بسیار دشوار و در بعضی موارد حتی ناممکن ساخته است. این محلات در طول تاریخ بسیار بزرگ و یا بسیار کوچک شده اند، از بین رفته اند و به نام دیگری از نو سر بر آورده اند. از این قبیل است گندهارا (گندارا) و زمین داور.<sup>[9]</sup>

یکی دیگر از تاریکی های تاریخی سر زمین ما تهاجم گاه و بیگاه بیگانگان میباشند که نقش اصالت های انتیکی را کمرنگ میسازد.

از طنین صدای "آریانای کبیر" و "آهنگ" آریایی" که همه جا تا هنوز بگوش میرسد بگذریم همینقدر کافی خواهد بود که این نام به سرزمینی اطلاق میشده است که بین فارس و هند قرار داشت که در سانسگرت بمعنی مردمان نجیب و آزاده میباشند مرکز آن شهر **بخدی یا بلخ** است، که بعداً مهاجرتها در دو پهنه رود جیحون بطرف شرق تا هندوستان و به جانب غرب تا اروپا و جلگه های آسیای وسطی انتشار پیدا کرد یعنی سرزمین ایران بزرگ یا آریانای کبیر، جایی که آفتاب همیشه از آنجا طلوع مینموده است. البته منظور ما تفوق و برتری یک نژاد بالای نژاد دیگر نیست و صرفاً خواست ما این است تا همدگر خود را بهتر بشناسیم تا در ازدحام و انبوهی قرن بیست و یکمی مفقود و فراموش نگردیم، به این تشویش اندر هستیم که امروز حتی رهبران مان که دم از تفکرو اندیشه های جهانی میزنند دانسته و ندانسته، یگانه نشانه ای که از نشان آریایی (آریانا) داشته ایم و توسط پادشاهان و امرای گذشته این سرزمین بالای «**شرکت هوایی آریانا**» گذاشته شده بود می بینیم که اکنون حتی آن نور و نشانه کمرنگ را نیز میخواهند از صفحه کشور ماحذف نمایند.

ولی نباید فراموش گردد که: آریانای کهن که با "مصر و بابل" و "اورارتور" ارتباط نزدیک داشته از یکهزار و پنصد سال به این مملکت اطلاق میشد. که در سانسگرت بنام ایریانا نیز ذکر گردیده است. اگر قرار بر این بود که دستگاه هوا پیمایی تازه ای ایجاد نمایند بهتر نبود از نام تازه ای کار بگیرند؟

<sup>9</sup> افغانستان سرزمین آریانا، تألیف محمد ناصر کمال، کتابخانه دانش سال 1377



جغرافیای تاریخی کشور ما را نمیتوان در محدوده کنونی آن تصور کرد زیرا جغرافیا ، نژاد ، تاریخ ، زبان ، و آئین مشترک مردم افغانستان ، ایران ، ماورانهر و هندوستان را در وجود یک زمین واحد گره زده است.

اگر ما بحث را بالای این مسایل دوام دهیم از اصل عنوان و هدفی که عبارت از نبرد های ایالات متحده امریکا در افغانستان در برابر هراس افکنان می باشد ما را دور خواهد ساخت لذا می کوشیم در جریان چندین رشته نوشته ها به سوالاتی که در فوق مطرح شده نیز بپردازیم:

#### 3-2-4. شروع جنگهای ضد تروریسم در افغانستان برهبری امریکا

ادامه دارد.